

Газрын гэрчилгээний бүртгэл



АЙМАГ, НИЙСЛЭЛИЙН
БОЛОВСРОЛЫН ГАЗАРТ

МОНГОЛ УЛСЫН
БОЛОВСРОЛ, ШИНЖЛЭХ УХААНЫ ЯАМ

14200 Улаанбаатар хот, Сүхбаатар дүүрэг,
Бага тойруу 44, Засгийн газрын III байр,
Утас: 26-22-27, Факс: 263727
И-мэйл: info@mes.gov.mn, Вэб сайт: www.mes.gov.mn

2021.04.09 № 2/1791
танай _____ -ны № _____ -т

Программд мэдээлэл оруулах тухай

Боловсрол, шинжлэх ухааны салбарын хэмжээнд газар эзэмшил, ашиглалтын асуудлаар нэгдсэн судалгаа хийж, дүгнэлт гаргах, газар эзэмшил ашиглалттай холбоотой асуудлыг Засгийн газрын хуралдаанаар танилцуулахаар үүрэг болгосон.

Энэхүү үйл ажиллагаатай холбоотойгоор Боловсролын удирдлага, мэдээллийн сан /ESIS/-д газрын эзэмшил, ашиглалттай холбоотой нэмэлт талбарыг шинээр хөгжүүлж, ашиглалтад оруулсан тул төрийн өмчийн сургууль, цэцэрлэг, боловсролын байгууллагын газар эзэмшил, ашиглалттай холбоотой мэдээллийг уг программд үнэн зөв, бүрэн оруулж 2021 оны 04 дүгээр сарын 28-ны өдрийн дотор орон нутгийн хэмжээнд шуурхай зохион байгуулж ажиллахыг мэдэгдье.

Газрын эзэмшил, ашиглалттай холбоотой мэдээллийг программд сургууль, цэцэрлэгийн менежерийн эрхээр шивж оруулах ба харьяа сургууль, цэцэрлэгийн мэдээллийг үнэн зөв оруулсан эсэхэд хяналт тавьж, мэдээллийг баталгаажуулахыг аймаг, дүүргийн Боловсролын газар хэрэгжүүлнэ.

Энэхүү мэдээллийн системд үнэн бодит байдлыг хангаж, цаг хугацаанд нь зохион байгуулж, хяналт тавьж ажиллахад аймаг, нийслэлийн Боловсролын газрын удирдлага анхаарч ажиллах шаардлагатай.

Программтай холбоотой шаардлагатай нэмэлт мэдээллийг Боловсролын мэдээллийн технологийн төвийн 75778080 утас болон info@edu.mn хаягаар, тус яамны Мэдээллийн технологи, статистикийн төвийн ахлах мэргэжилтэн Н.Мөнхсанчир /Холбогдох утас:263600,96096596/-тай тус тус холбогдож авна уу.

ТӨРИЙН НАРИЙН ВИЧИЙН
ДАРГА  Д.БАТБААТАР



14219 2502

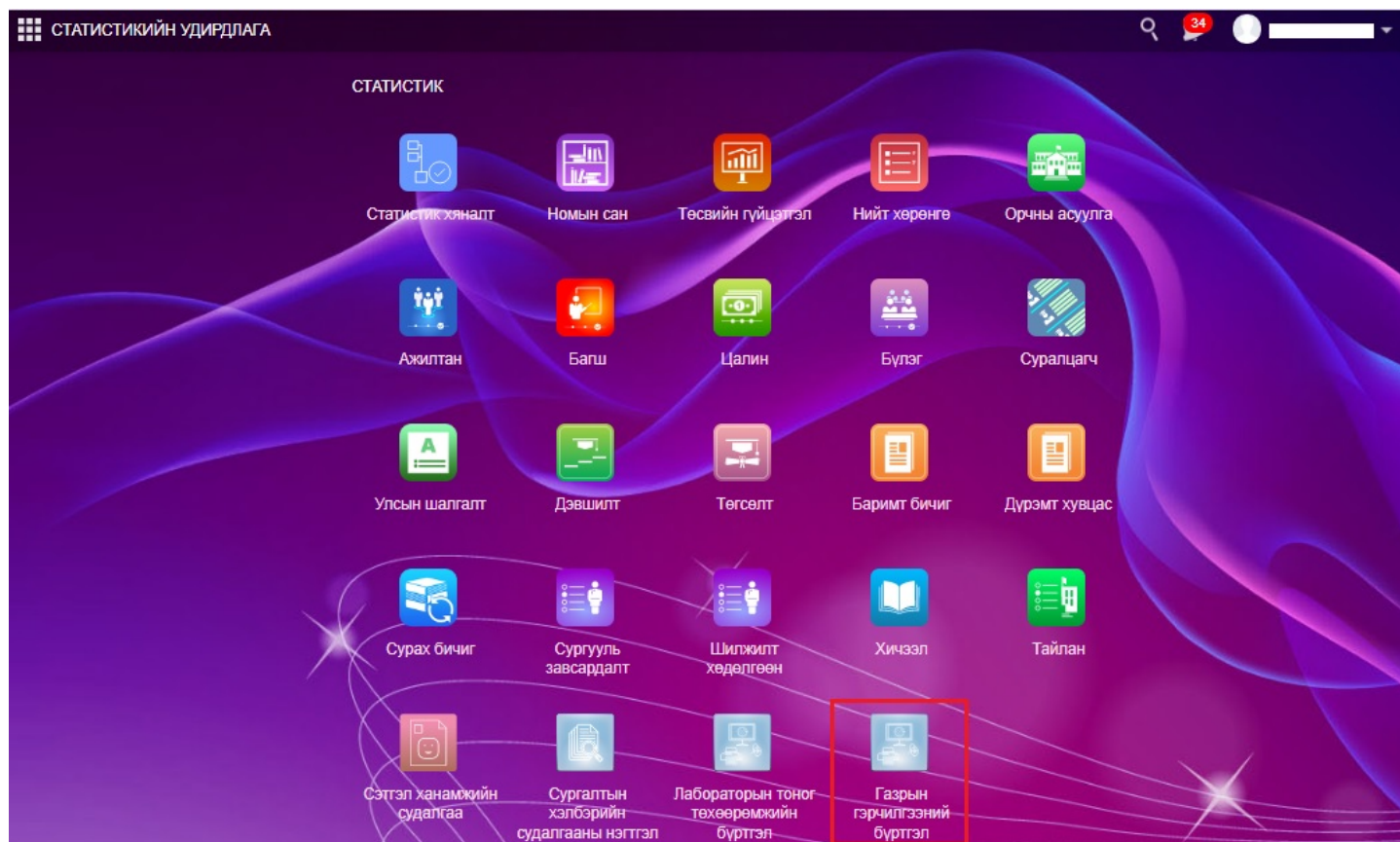
Газрын гэрчилгээ бүртгэлийн гарын авлага

Газрын бүртгэл хийх, газрын гэрчилгээний мэдээлэл орулахдаа дараах дарааллыг баримтална. Үүнд:

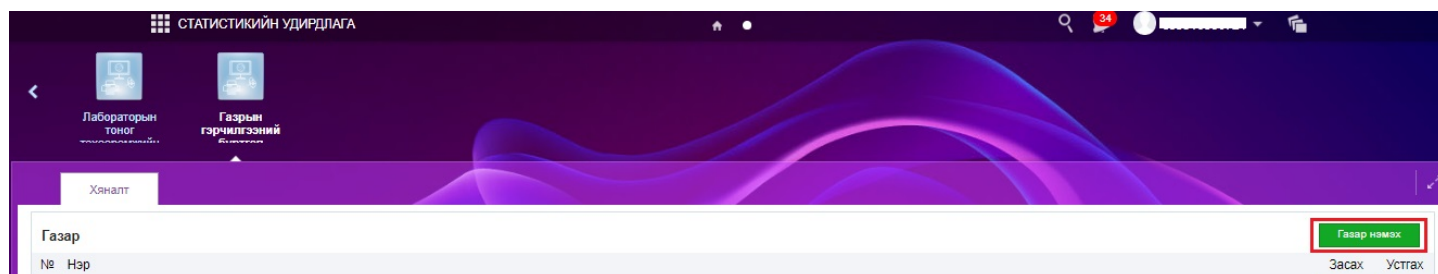
1. Газар эзэмшил, ашиглалттай холбоотой бүртгэлийг **Статистикийн удирдлага цэсний Газрын гэрчилгээний бүртгэл** гэсэн модульд бүртгэл хөтлөнө.
2. Газрын нэрийг бүртгэнэ.
3. Газрын гэрчилгээний дэлгэрэнгүй бүртгэлийг оруулж хадгалах үйлдэл хийнэ.

Газрын гэрчилгээ бүртгэх алхамчилсан дараалал дараах байдалтай байна.

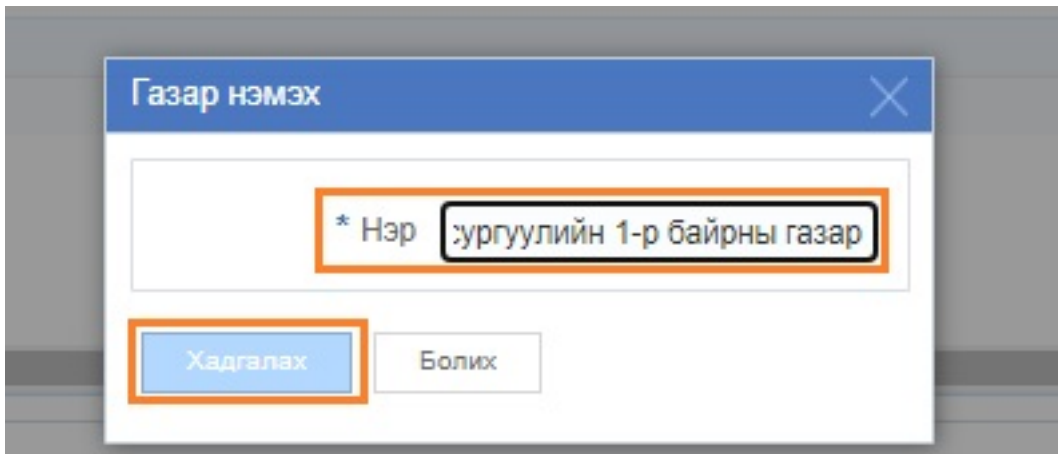
1. Статистикийн удирдлагын Газрын гэрчилгээ бүртгэл модулийг сонгоно.



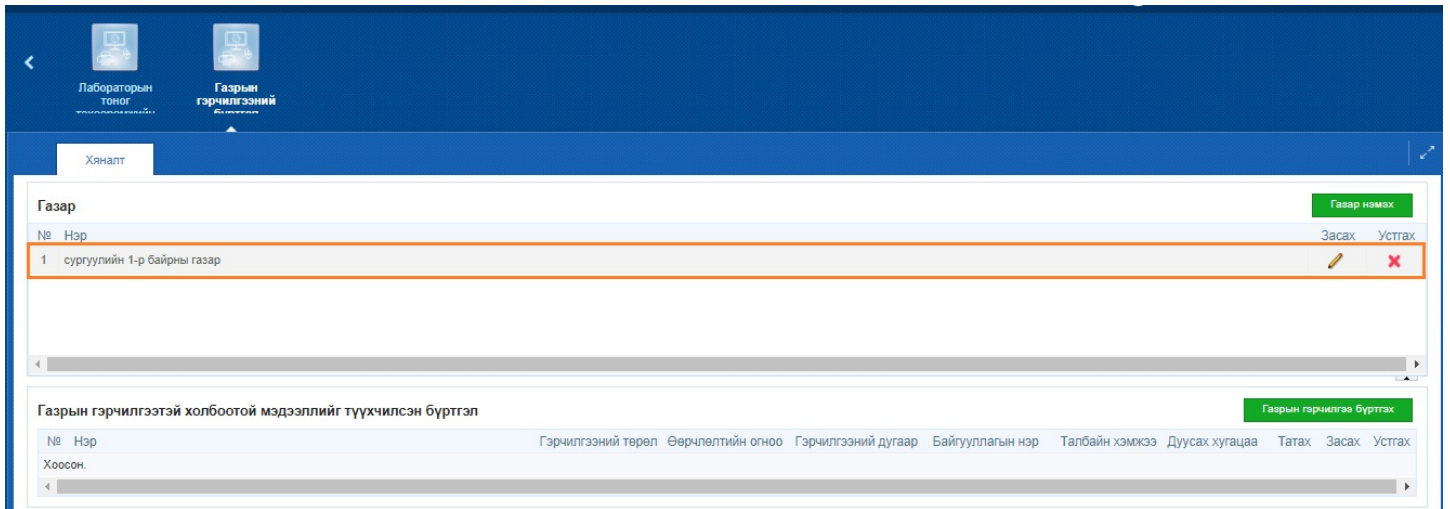
2. Гарч ирсэн цонхноос газар нэмэх товч дарна.



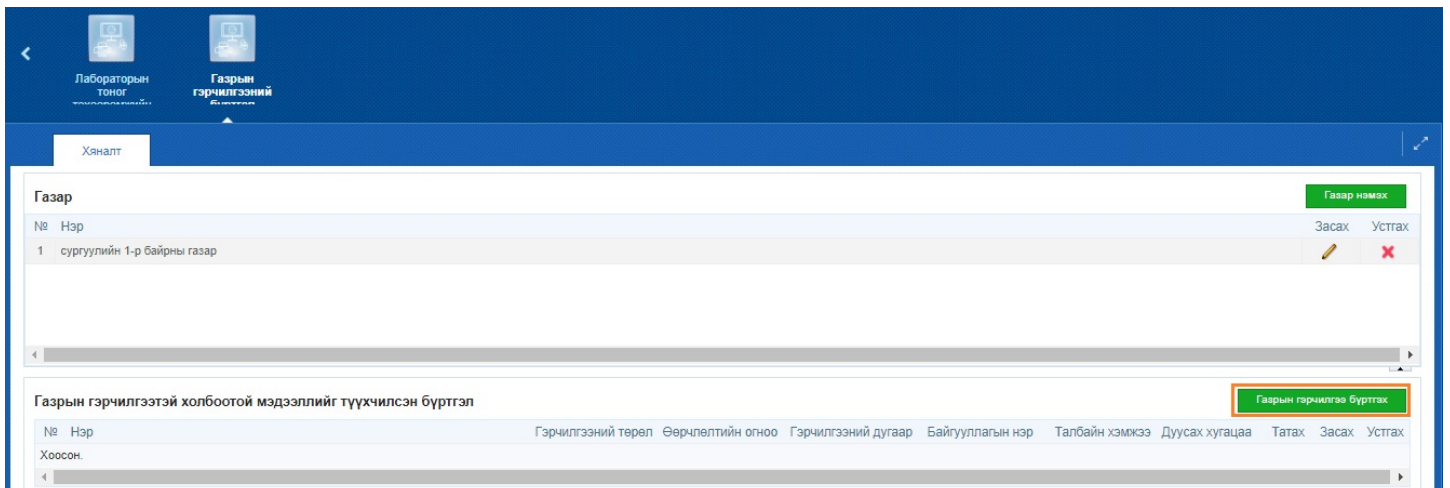
3. Тухайн газрын нэрийг оруулж хадгалах үйлдэл хийнэ.



Уг үйлдлийг хийхэд газар гэдэг хэсгийн жагсаалтанд таны оруулсан бүртгэл нэмэгдэнэ.



4. Тухайн оруулсан газрыг сонгосны дараа газрын гэрчилгээ бүртгэх товч дээр дарна.



Уг үйлдлийг хийснээр жижиг цонх гарч ирэх бөгөөд энэ хэсэгт гэрчилгээнд тусгагдсан бүртгэлийг оруулж хадгалах үйлдэл хийнэ.

Гэрчилгээ бүртгэх

* Гэрчилгээний нэр

* Өөрчлөлт орсон огноо

* Гэрчилгээний төрөл

* Гэрчилгээний дугаар

* ААН байгууллагын нэр

* Нэгж талбарын дугаар

* Байршлын хаяг

* Үндэслэл

* Талбайн хэмжээ /м2/

* Эзэмшил, ашиглалтын хугацаа/жил/

* Эзэмшлийн дуусах хугацаа

* Газрын албаны дарга/Сумын газрын даамал

* Гэрчилгээний хуулбар

* Тайлбар

Уг үйлдлийг хийхэд газрын гэрчилгээтэй холбоотой мэдээллийн түүхчилсэн бүртгэл гэдэг хэсгийн жагсаалтанд таны оруулсан бүртгэл нэмэгдэнэ.

Лабораторын тэнэг

Газрын гэрчилгээний бүртгэл

Хяналт

Газар

№	Нэр	Засах	Устгах
1	test	<input type="button" value="✎"/>	<input type="button" value="✖"/>
2	Бие тамирын талбай	<input type="button" value="✎"/>	<input type="button" value="✖"/>
3	Сургуулийн орчим	<input type="button" value="✎"/>	<input type="button" value="✖"/>
4	тариалангийн талбай	<input type="button" value="✎"/>	<input type="button" value="✖"/>

Газрын гэрчилгээтэй холбоотой мэдээллийг түүхчилсэн бүртгэл

№	Нэр	Гэрчилгээний төрөл	Өөрчлөлтийн огноо	Гэрчилгээний дугаар	Байгууллагын нэр	Талбайн хэмжээ	Дуусах хугацаа	Татах	Засах	Устгах
1	123	Өмчлөх	2021-04-06	1231321	dsff	150	2021-04-12	<input type="button" value="📄"/>	<input type="button" value="✎"/>	<input type="button" value="✖"/>
2	adiya test	Ашиглах	2017-04-06	666666	96j school	560	2021-04-14	<input type="button" value="📄"/>	<input type="button" value="✎"/>	<input type="button" value="✖"/>

Бүртгэл хөтлөхдөө анхаарах зүйлс:

1. Гэрчилгээнд тусгагдсан утга бүрийг үнэн зөв оруулна.
2. Талбайн хэмжээг зөвхөн метр квадратаар тэмдэглэнэ.
3. Хавсралт хэсэгт зөвхөн pdf өргөтгөлтэй файл хавсаргана.
4. Хэд хэдэн газрын гэрчилгээ байдаг бол тэр бүх гэрчилгээний бүртгэлийг оруулна. /энэ нь газартай холбоот түүх гэж ойлгоно./

БСУГ/БХ нэгжийн оруулсан бүртгэлийн хяналт хийхдээ дараах дарааллыг баримтална.

1. Төсвийн мэргэжилтний эрхээр системд нэвтрэн орно.
2. Статистикийн удирдлага цэсний Газрын гэрчилгээ бүртгэл модулийг сонгоно.

СТАТИСТИК



Газрын
гэрчилгээний
бүртгэл

3. Нэгтгэл болон Хяналт гэсэн цонхны тусламжтай бүртгэлийг харах боломжтой.

3.1 Нэгтгэл хэсгийн цонх нь дараах мэдээллийг харуулна.

СТАТИСТИКИЙН УДИРДЛАГА

Газрын гэрчилгээний бүртгэл

Нэгтгэл Хяналт

Төрөл
ЕЭС

Удирдах нэгж
гэ аймаг

Экспорт

№	Удирдах нэгж	Байгууллага	Газрын тоо	Талбайн өөрчлөлт	Хугацаа дууссан гэрчилгээ	Газаргүй	Өмчлөх	Ашиглах	Эзэмших
1	Аг		1	0	0	0	1	0	0
2	Бг		1	0	0	0	1	0	0
3	Бг		1	0	0	0	1	0	0
4	Ег		1	0	0	0	1	0	0
5	Ег		1	0	0	0	1	0	0
6	Ж		1	0	0	0	1	0	0
7	Эг		1	0	0	0	1	0	0
8	М		1	0	0	0	1	0	0
9	М		1	0	0	0	1	0	0
10	М		1	0	0	0	1	0	0
11	М		1	0	0	0	1	0	0
12	М		1	0	0	0	1	0	0
13	М		1	0	0	0	1	0	0

3.2 Хяналт хэсгийн цонх нь дараах мэдээллийг харуулна.

